




別図 土砂災害警戒区域位置図 及び  
土砂災害特別警戒区域位置図

自然現象の種類	急傾斜地の崩壊
所在地	長野県南佐久郡小海町
縮尺	1:25,000

凡 例	
	土砂災害警戒区域 (危害のおそれのある土地の区域)
	土砂災害特別警戒区域 (著しい危害のおそれのある土地の区域)
	区域図図面番号 区域図図面範囲

1:25,000  
0 125 250 500 750 1,000